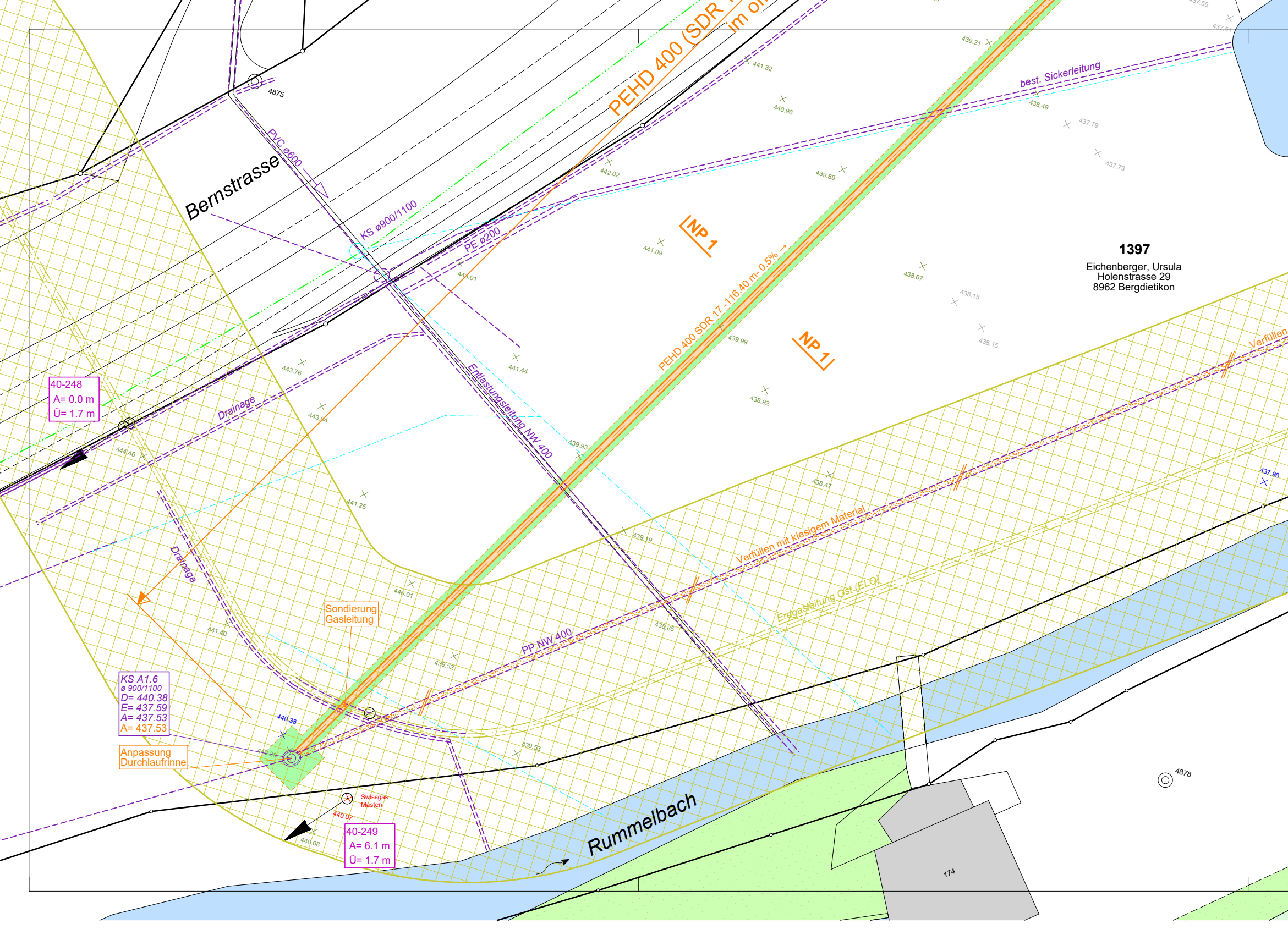

Bernstrasse
4875
PVC ø600
KS ø900/1100
PE ø200
PEHD 400 (SDR
im o
441.32
439.21
440.96
best. Sickerleitung
438.49
437.79
437.73
437.56
437.51
442.02
439.89
441.09
NP 1
443.01
PEHD 400 SDR 17 -116.40 m- 0.5% →
439.99
NP 1
438.67
438.15
438.15
438.92
1397
Eichenberger, Ursula
Holenstrasse 29
8962 Bergdietikon
Verfüllen
443.76
441.44
40-248
A= 0.0 m
Ü= 1.7 m
Drainage
443.04
Entlastungsleitung NW 400
439.93
444.46
441.25
438.47
437.98
439.19
Verfüllen mit kiesigem Material
Drainage
440.01
Sondierung
Gasleitung
Erdgasleitung Ost (ELO)
441.40
PP NW 400
438.85
439.52
KS A1.6
ø 900/1100
D= 440.38
E= 437.59
~~A= 437.53~~
A= 437.53
440.38
440.28
Anpassung
Durchlaufrinne
439.53
Swissgas
Masten
440.07
40-249
A= 6.1 m
Ü= 1.7 m
440.08
Rummelbach
4878
174

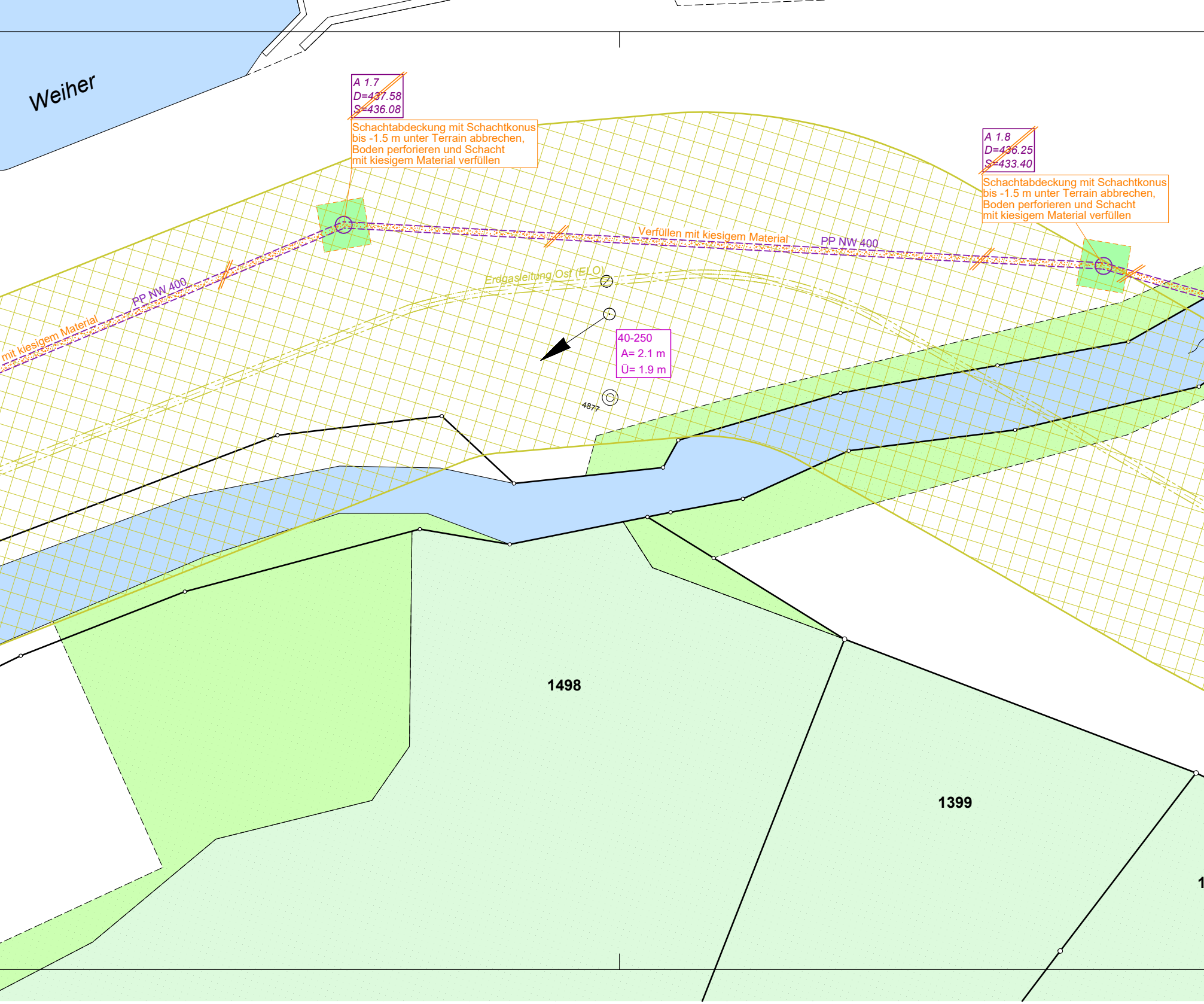
Weiher
A 1.7
D=437.58
S=436.08
Schachtabdeckung mit Schachtkonus bis -1.5 m unter Terrain abbrechen, Boden perforieren und Schacht mit kiesigem Material verfüllen
A 1.8
D=436.25
S=433.40
Schachtabdeckung mit Schachtkonus bis -1.5 m unter Terrain abbrechen, Boden perforieren und Schacht mit kiesigem Material verfüllen
Verfüllen mit kiesigem Material
PP NW 400
PP NW 400
mit kiesigem Material
Erdgasleitung Ost (ELO)
40-250
A= 2.1 m
Ü= 1.9 m
4877
1498
1399

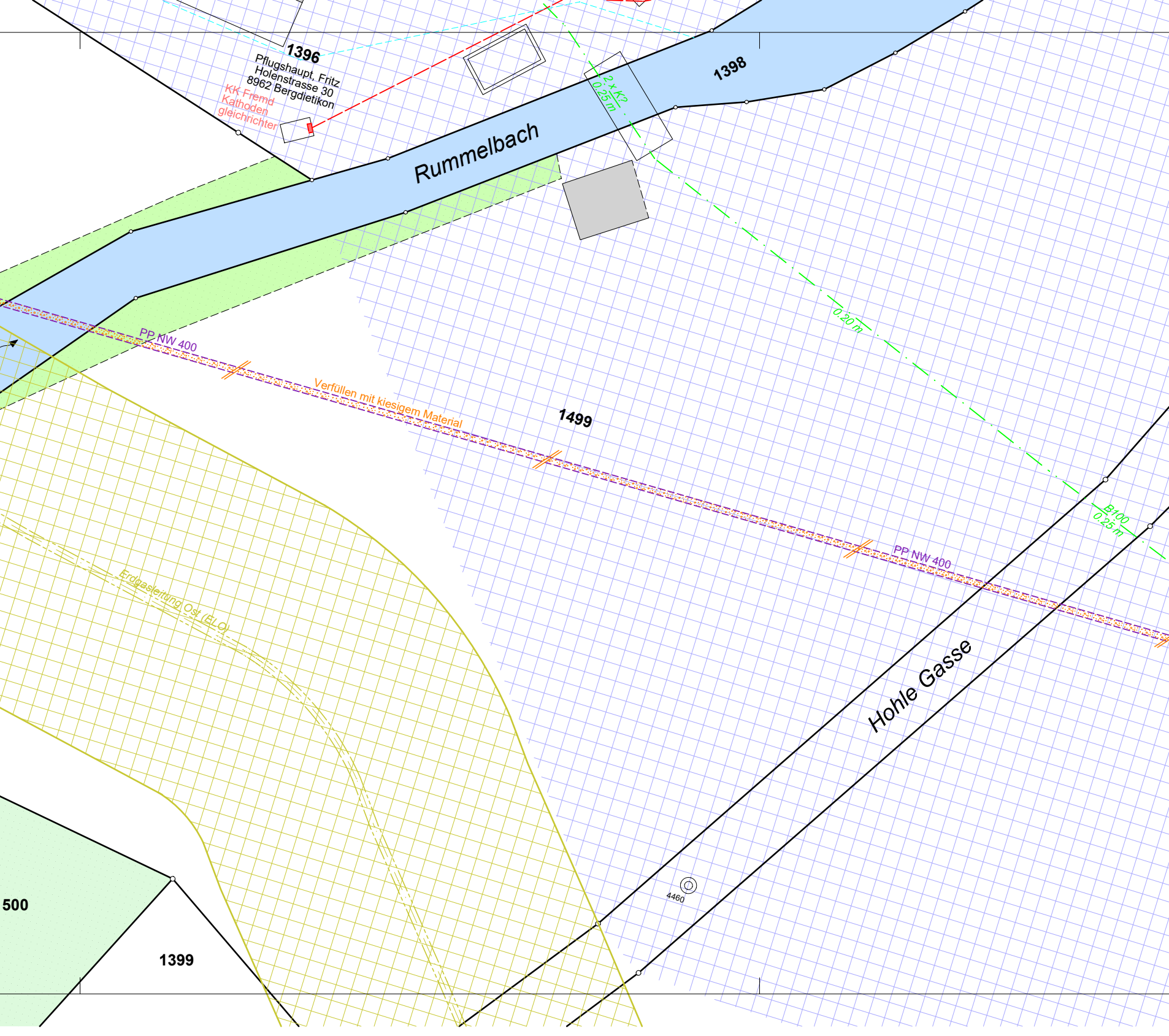
1396
Pflugshaupt, Fritz
Holenstrasse 30
8962 Bergdietikon
KK-Fremd
Kathoden
gleichrichter
1398
Rummelbach
2 x K?
0.25 m
0.20 m
PP NW 400
Verfüllen mit kiesigem Material
1499
PP NW 400
B100
0.25 m
Erdgasleitung Ost (ELO)
Hohle Gasse
4460
500
1399

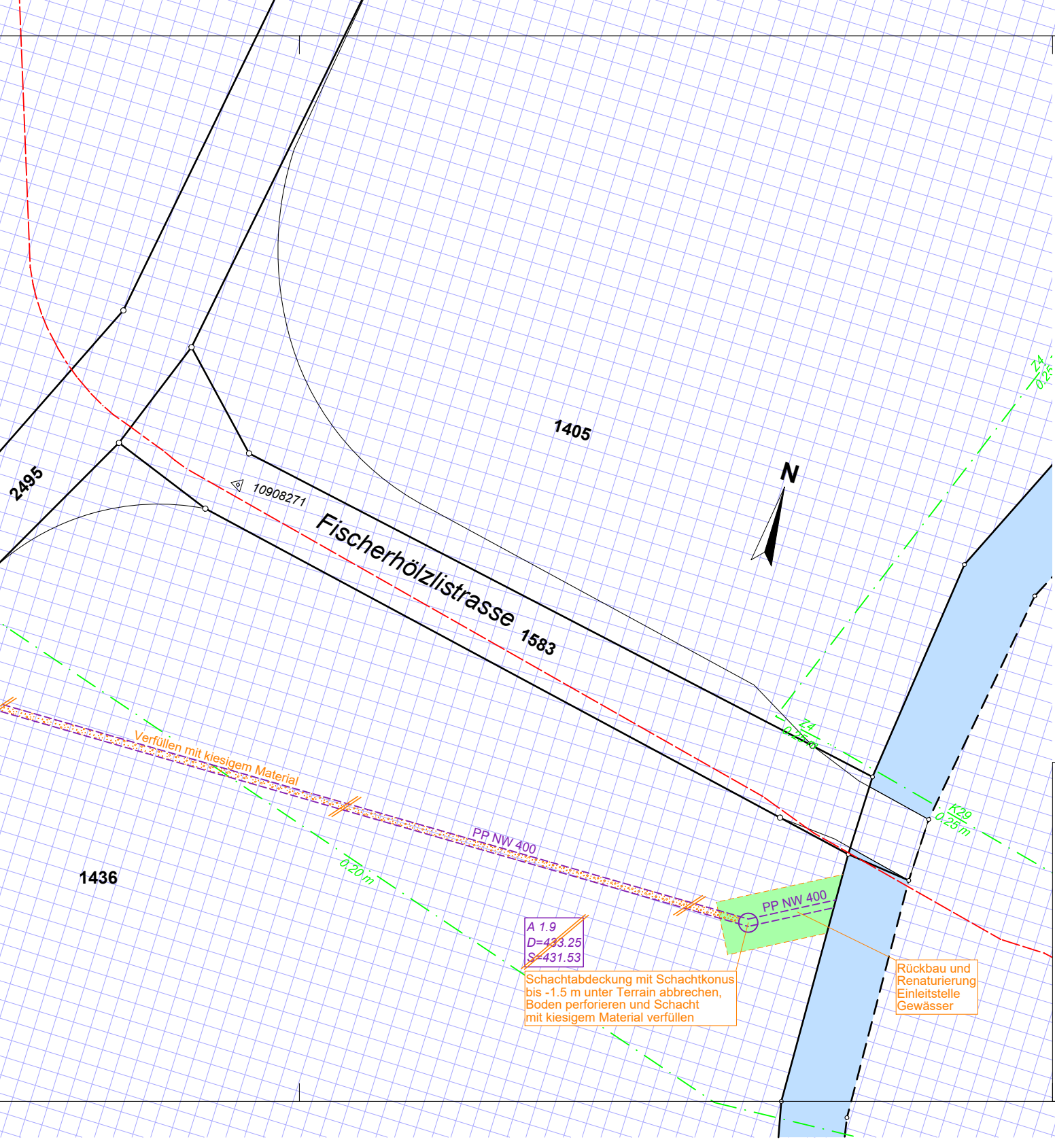
2495
1405
10908271
Fischerhölzlistrasse
1583
N
Z4
0.25
Z4
0.25 m
K29
0.25 m
Verfüllen mit kiesigem Material
PP NW 400
PP NW 400
0.20 m
1436
A 1.9
D=433.25
S=431.53

Schachtabdeckung mit Schachtkonus bis -1.5 m unter Terrain abbrechen, Boden perforieren und Schacht mit kiesigem Material verfüllen

Rückbau und Renaturierung Einleitstelle Gewässer

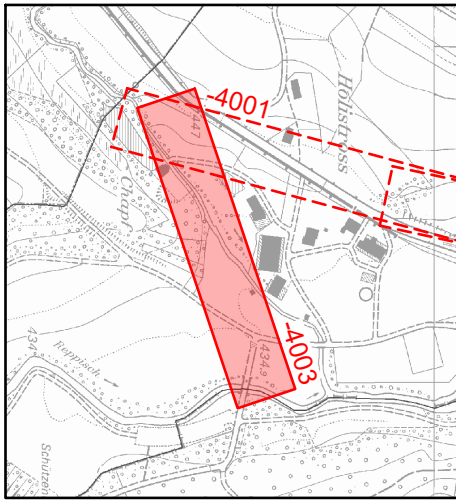

Legende :

Bestehende Werkleitungen

Regenabwasser
Mischabwasser
Wasser
Wasser Steuerkabel
Elektrizität
Telecom
Kabelkommunikation
Gas
Sicherheitsstreifen Gas 10 m

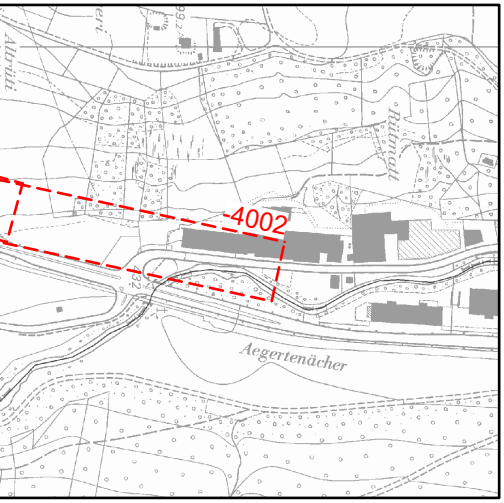
Altrüti
Rütimatt
4002
432
Aegertenächer

Projektverfasser:
Hunziker Betatech AG, Winterthur

....

Bauherr:
Einwohnergemeinde Rudolfstetten-Friedlisberg

....

Grundeigentümerin Kat. Nr. 1397:
Frau Ursula Eichenberger-Walder, Bergdietikon

....

Grundeigentümer Kat. Nr. 1499:
Herr Fritz Pflugshaupt, Bergdietikon

....

Grundeigentümer Kat. Nr. 2495:
Einwohnergemeinde Bergdietikon

....

Grundeigentümer Kat. Nr. 1436:
Stadt Dietikon

....

Aend	Datum	Gepr	Änderungsmassnahmen:

Bauherr:

Gemeinde Rudolfstetten-Friedlisberg
ARA Rudolfstetten

Objekt 8568.62 ARA Rudolfstetten

Titel

Anschlussleitung

Situation 3 1:200

Baueingabe

Gesamtprojekt

HUNZIKER BETATECH

Hunziker Betatech AG
Pflanzschulstrasse 17
8400 Winterthur

Tel. 052 234 50 50
Fax 052 234 50 99
www.hunziker-betatech.ch
info@hunziker-betatech.ch

Spezialist

Gez.	nik / sim
Gepr.	ca
Vis.	ca
Zeichnung Nr.	201
Teilbild Nr.	4401-4410
Plotfile Nr.	201

Massstab	1:200	Datum	11.12.2023
Format	30 x 189		

Plan-Nummer
8568-4003-

Schutzzonen Gewässer

▨	Grundwasserschutzzone 3

Projekt

🟧	Mischabwasser
🟨	Fahrbahninstandstellung
🟩	Grünflächeninstandstellung