

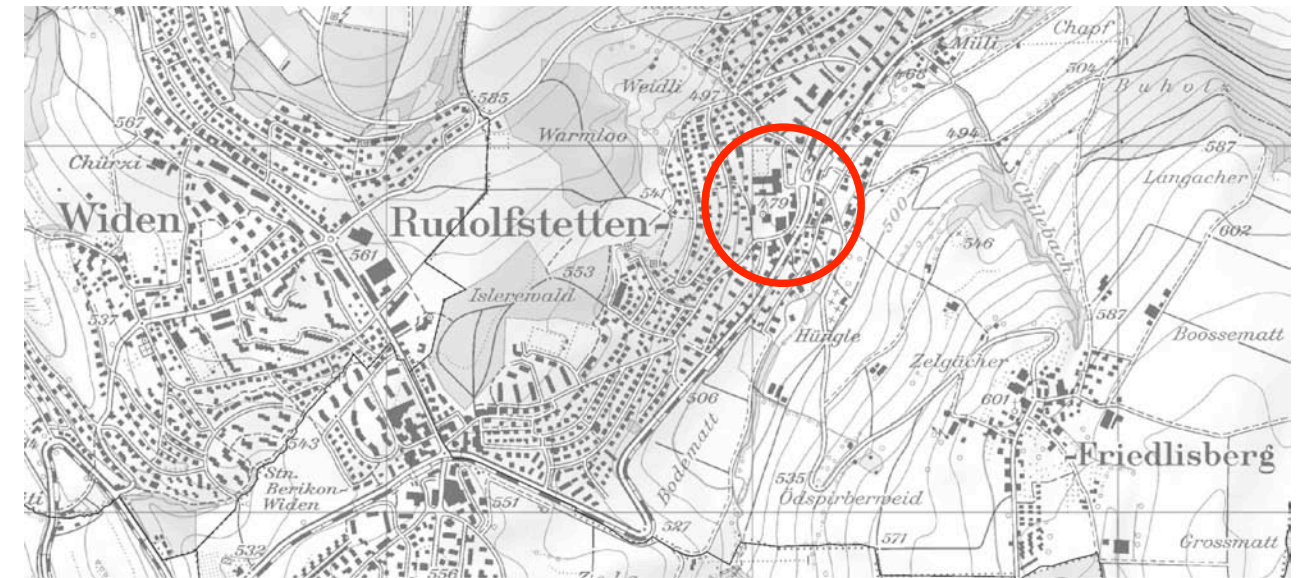
Gestaltungsplan "Dorfplatz"

Situationsplan 1:500

gemäss § 21 BauG

Stand: Kantonale Genehmigung

1. Teilrevision 2015



Übersichtsplan

Vorprüfungsbericht vom: 1. Dezember 2014

Öffentliche Auflage vom: 12. Januar 2015

bis: 10. Februar 2015

Beschlossen vom Gemeinderat am: 27. Juli 2015

Der Gemeindeammann:

Der Gemeindeschreiber:

Josef Brem



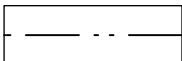





Urs Schuhmacher

Genehmigung:






Stand: Neuzeichnung 2018

Suter • von Känel • Wild • AG
 Siedlung Landschaft Verkehr Umwelt
 Förlibuckstrasse 30 8005 Zürich skw.ch
 Tel. +41 (0)44 315 13 90 info@skw.ch

Verbindlicher Planinhalt

-  Begrenzung Gestaltungsplangebiet
-  Baubereiche
-  bestehende Baulinie
-  max. 1 geschossige Bauten
-  max. 2 geschossige Bauten (+ Sockelgeschoss)
-  max. 3 geschossige Bauten
-  Bereich Dorfplatz
-  Zufahrtbereich Parkgarage

Wegleitender Planinhalt

-  Fussgängerbereich, Fusswege
-  Grünbereich, Vorgärten
-  Schwerpunkte Baumbepflanzung
-  Zugangsbereich
-  Höhenkoten Referenzobjekt

