

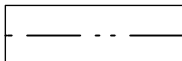













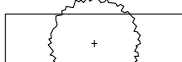
Festsetzungsinhalt

-  Begrenzung Gestaltungsplangebiet
-  Baubereiche
-  bestehende Baulinie
-  max. 1 geschossige Bauten
-  max. 2 geschossige Bauten (+ Sockelgeschoss)
-  max. 3 geschossige Bauten
-  Bereich Dorfplatz
-  Zu- und Wegfahrtrichtung Parkgarage
-  Zufahrtbereich Anlieferung

Wegleitender Planinhalt

-  Fussgängerbereich, Fusswege
-  Grünbereich, Vorgärten
-  Schwerpunkte Baumbepflanzung
-  Zugangsbereich
-  Höhenkoten Referenzobjekt

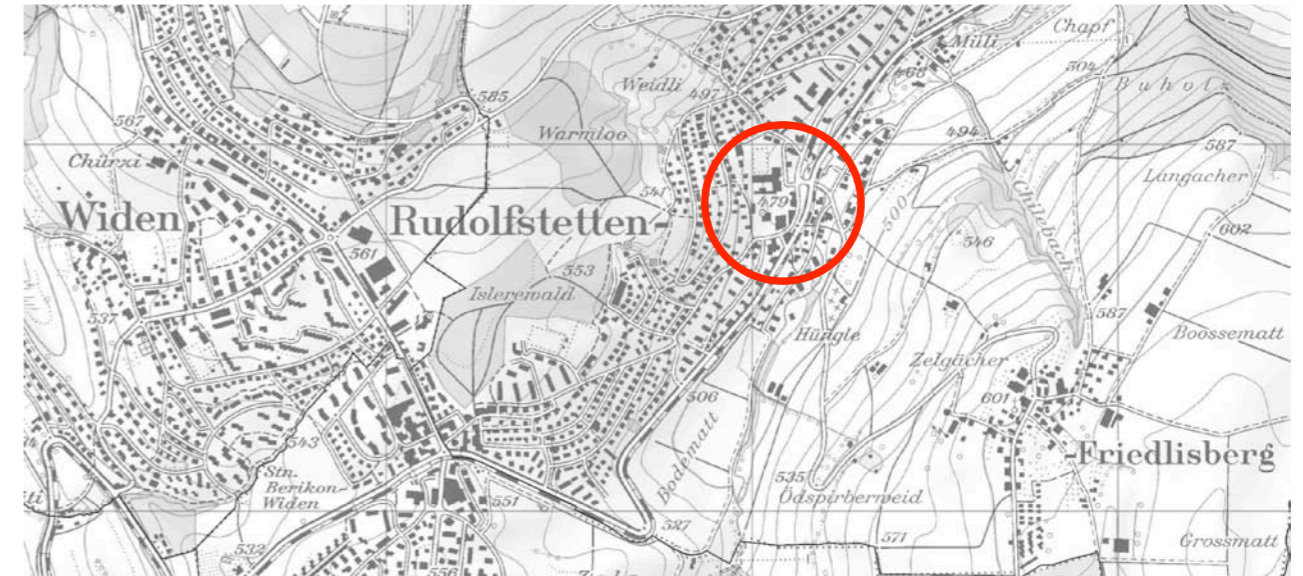
Informationsinhalt

-  Baumbestand (ausserhalb GP)

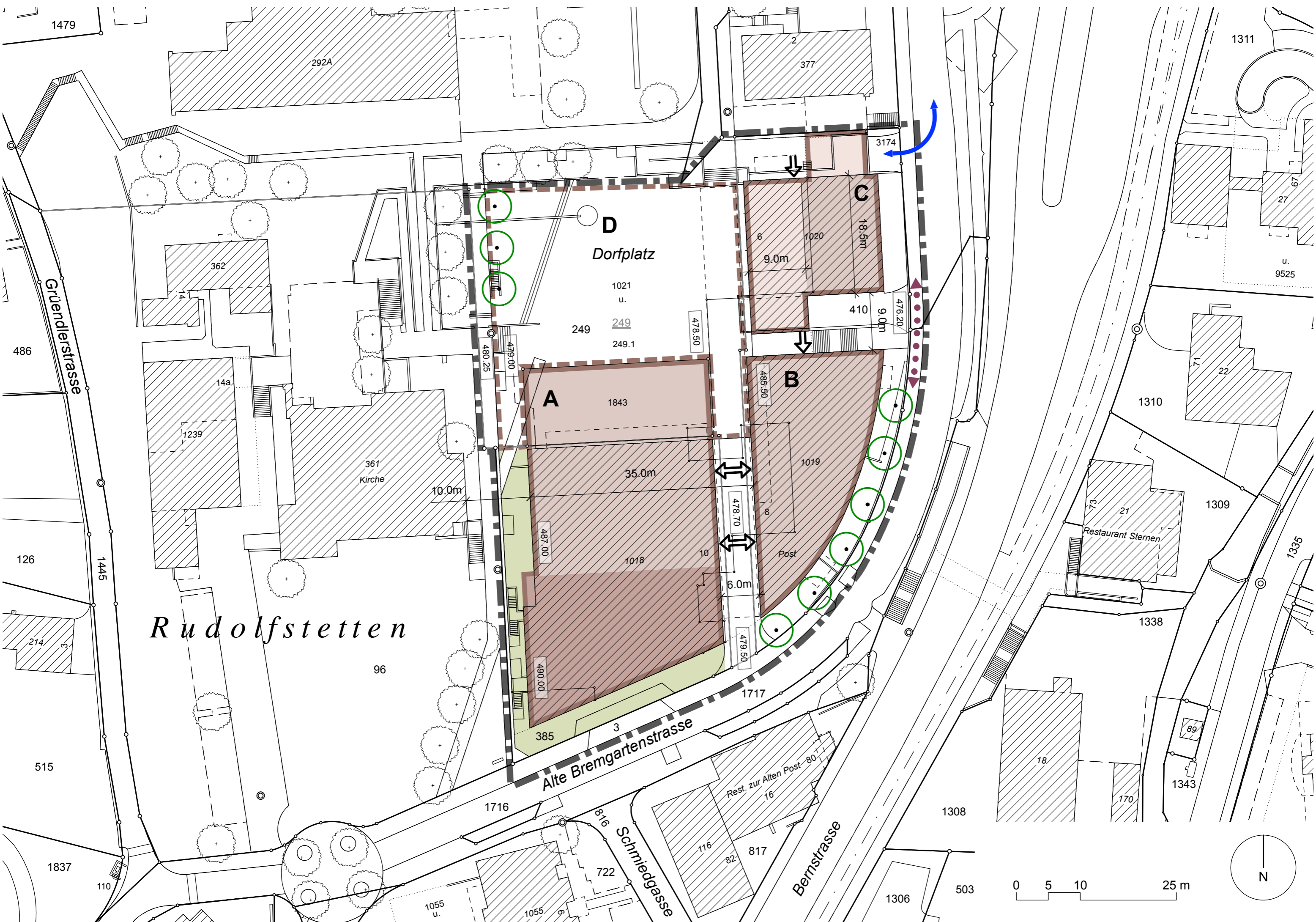
# Gestaltungsplan "Dorfplatz"

## Gesamtübersicht 1:500

nach erfolgter 2. Teilrevision (Information)



Übersichtsplan



Rudolfstetten

D  
Dorfplatz

A

B

C

Alte Bremgartenstrasse

Schmiedgasse

Bernstrasse

Restaurant Sternen

Rest. zur Alten Post - 80

